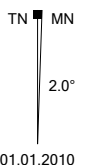
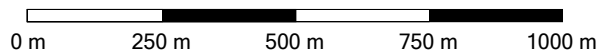


Topo Österreich v2

© BEV GZ S4-038/2005, Bundesamt für Eich- und Vermessungswesen
 © CIAT void-filled seamless SRTM data V4, 2008
 © Garmin Austria GmbH 2009
 © Garmin Deutschland GmbH 2009
 © Teletlas's Hertogenbosch basierend auf © BEV, GZ 1368/20nn

Ungelistete Daten

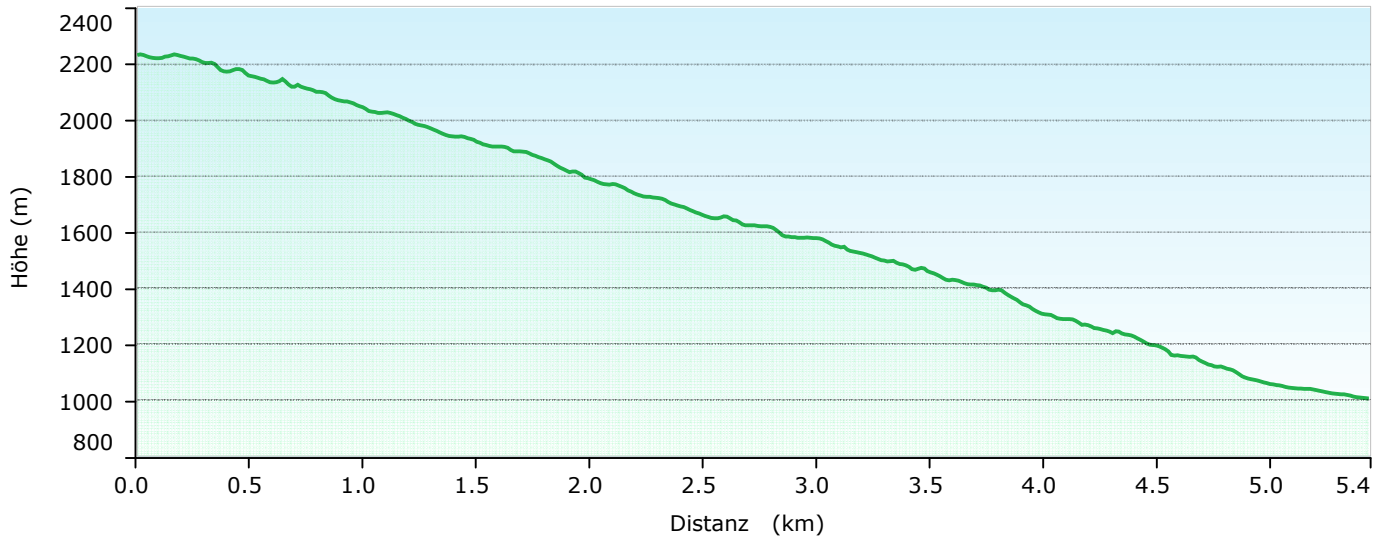


GARMIN.

01.01.2010

Starkenburger Hütte (2237m) bis Dorf

Grafik



Statistiken

Übersicht

Punkte: 42 Zwischenziele: 21 Distanz: 5.4 km Gesamtzeit: 15 Min. Kurs: 135.9° wahr

Höhe

Min.: 1005 m Max.: 2235 m Durchschnitt: 1654 m Anstieg: 107 m Abstieg: 1335 m

- 1. Starkenburger Hütte (2237m)**
- 2. Auf Gesperre Strasse nach Norden fahren** 16 m
16 m
- 3. Biegen Sie rechts ab auf die Wanderweg** 122 m
106 m
- 4. Biegen Sie rechts ab auf die Wanderweg** 555 m
434 m
- 5. Halten Sie sich links in Richtung Wanderweg** 2.5 km
1918 m
- 6. Halten Sie sich rechts in Richtung Bachertalweg** 4.9 km
2.41 km

Starkenburger Hütte (2237m) bis Dorf



7. **Biegen Sie links ab auf die Dorf**
557 m

7 Sek.
5.4 km



8. **Dorf**
5 m

1 Min.
5.4 km